

# Výukový materiál vytvořen v rámci projektu EU peníze školám

REGISTRAČNÍ ČÍSLO PROJEKTU  
CZ.1.07/1.4.00/21.3654

Základní škola Liberec,  
Dobiášova 851/5, příspěvková organizace



evropský  
sociální  
fond v ČR



EVROPSKÁ UNIE



MINISTERSTVO ŠKOLSTVÍ,  
MLÁDEŽE A TĚLOVÝCHOVY



OP Vzdělávání  
pro konkurenceschopnost

INVESTICE DO ROZVOJE VZDĚLÁVÁNÍ

Tento výukový materiál vznikl v rámci Operačního programu Vzdělávání pro konkurenceschopnost.

<b>Téma:</b>	<b>KRAJE A KRAJSKÁ MĚSTA</b>
<b>Autor:</b>	Mgr. Jana Paštová
<b>Číslo materiálu:</b>	VY_32_INOVACE_VI4(1)_11_01
<b>Sada č.</b>	11

**Předmět:** Vlastivěda  
**Tematický okruh :** Místo, kde žijeme  
**Datum vytvoření:** 17. 9. 2013  
**Cílová skupina:** žák 1.stupně ZŠ - základní vzdělávání  
**Doporučeno pro:** 4. ročník

**Anotace:**

- procvičování krajů a krajských měst
- posílení mezipředmětových vztahů, využití multimediální techniky

**V České republice je krajů.**

**V čele kraje stojí .**


**V čele Libereckého kraje je .**

**V čele města stojí .**

**V čele Liberce stojí .**

**V čele vesnice je .**

	<b>Stanislav Eichler</b>	<b>Martina Rosenbergová</b>
<b>13</b>	<b>Jiří Kittner</b>	<b>Martin Půta</b>
	<b>14</b>	<b>8</b>
	<b>primátorka</b>	<b>primátor</b>
		<b>starosta</b>
		<b>hejtman</b>
		<b>15</b>



**V České republice je 14 krajů.**


**V čele kraje stojí hejtman .**

**V čele Libereckého kraje je Martin Půta .**

**V čele města stojí primátorka .**

**V čele Liberce stojí Martina Rosenbergová .**

**V čele vesnice je starosta .**




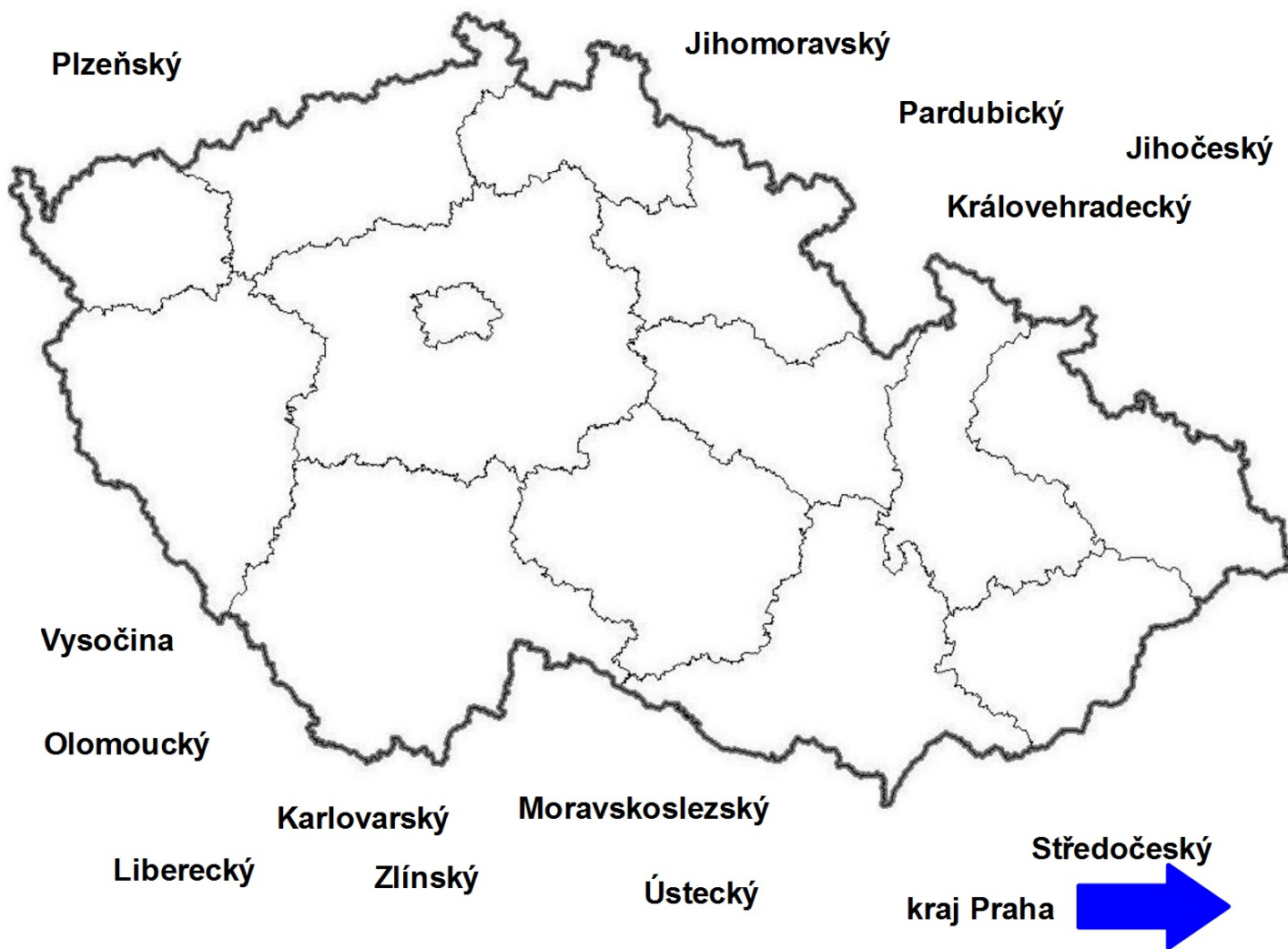
# Přiřad' ke kraji krajské město

	<b>Liberec</b>	
<b>Liberecký kraj</b>		
<b>Zlínský kraj</b>	<b>Zlín</b>	
<b>Plzeňský kraj</b>		
<b>Středočeský kraj</b>	<b>Brno</b>	<b>Praha</b>
<b>kraj Vysočina</b>	<b>Praha</b>	<b>Olomouc</b>
<b>Jihomoravský kraj</b>	<b>Ostrava</b>	
<b>Pardubický kraj</b>	<b>Jihlava</b>	
<b>Moravskoslezský kraj</b>		
<b>Královehradecký kraj</b>	<b>Plzeň</b>	
<b>Ústecký kraj</b>	<b>Ústí nad Labem</b>	
<b>Olomoucký kraj</b>	<b>Pardubice</b>	
<b>Karlovarský kraj</b>	<b>Karlovy Vary</b>	
<b>kraj Praha</b>	<b>Hradec Králové</b>	
<b>Jihočeský kraj</b>	<b>České Budějovice</b>	

# Přiřad' ke kraji krajské město

Liberecký kraj **Liberec**  
Zlínský kraj **Zlín**  
Plzeňský kraj **Plzeň**  
Středočeský kraj **Praha**  
kraj Vysočina **Jihlava**  
Jihomoravský kraj **Brno**  
Pardubický kraj **Pardubice**  
Moravskoslezský kraj **Ostrava**  
Královehradecký kraj **Hradec Králové**  
Ústecký kraj **Ústí nad Labem**  
Olomoucký kraj **Olomouc**  
Karlovarský kraj **Karlovy Vary**  
kraj Praha **Praha**  
Jihočeský kraj **České Budějovice**









## **Zdroje:**

- [http://www.google.cz/imgres?imgurl=http://www.zemepis.com/images/slmapy/kraje.jpg&imgrefurl=http://www.zemepis.com/smkraje.php&h=647&w=1025&sz=70&tbnid=4xkMvaR1a58hTM:&tbnh=90&tbnw=143&zoom=1&usq=\\_\\_gf71w-30Hil5uXldoglhIjomJ7w=&docid=G5yDDmK7lqxthM&sa=X&ei=4i2SUvDCE4HcswaAhlHABg&sqj=2&ved=0CDYQ9QEwAw&dur=281](http://www.google.cz/imgres?imgurl=http://www.zemepis.com/images/slmapy/kraje.jpg&imgrefurl=http://www.zemepis.com/smkraje.php&h=647&w=1025&sz=70&tbnid=4xkMvaR1a58hTM:&tbnh=90&tbnw=143&zoom=1&usq=__gf71w-30Hil5uXldoglhIjomJ7w=&docid=G5yDDmK7lqxthM&sa=X&ei=4i2SUvDCE4HcswaAhlHABg&sqj=2&ved=0CDYQ9QEwAw&dur=281)
- Všechny ostatní objekty použité k vytvoření materiálu jsou součástí SW ActivStudio, SW ActivInspire, Resource pack nebo jsou vlastní originální tvorbou autora.
- Jakékoliv další využití podléhá autorskému zákonu. Dílo smí být dále šířeno pod licencí CC BY-SA ([www.creativecommons.cz](http://www.creativecommons.cz)).
- Autorem materiálu a všech jeho částí, není-li uvedeno jinak, je autor.
- Materiál je určen pro bezplatné používání pro potřeby výuky a vzdělávání na všech typech škol a školských zařízení.



INVESTICE DO ROZVOJE VZDĚLÁVÁNÍ

verze programu: ActivInspire 1.6

Vzdělávací oblast:

Člověk a jeho svět

klíčová slova:

kraj, krajské město

**Doplňte správná slova.**

**Správné řešení.**

**Přiřaď správné krajské město ke kraji.  
Zkontroluj s příruční mapou.**

**Správné řešení.**

**Umísti správné kraje do slepé mapy. Použij příslušná slova.**

**Správné řešení.**