

Výukový materiál vytvořen v rámci projektu EU peníze školám

REGISTRAČNÍ ČÍSLO PROJEKTU
CZ.1.07/1.4.00/21.3654

Základní škola Liberec,
Dobiášova 851/5, příspěvková organizace



evropský
sociální
fond v ČR



EVROPSKÁ UNIE



MINISTERSTVO ŠKOLSTVÍ,
MLÁDEŽE A TĚLOVÝCHOVY



OP Vzdělávání
pro konkurenceschopnost

INVESTICE DO ROZVOJE VZDĚLÁVÁNÍ

Tento výukový materiál vznikl v rámci Operačního programu Vzdělávání pro konkurenceschopnost.

Téma:	POHOŘÍ V ČR - SOUHRN
Autor:	Mgr. Jana Paštová
Číslo materiálu:	VY_32_INOVACE_VI4(1)_11_15
Sada č.	11


Předmět: Vlastivěda
Tematický okruh : Místo, kde žijeme
Datum vytvoření: 1. 12. 2013
Cílová skupina: žák 1. stupně ZŠ - základní vzdělávání
Doporučeno pro: 4. ročník

Anotace:


- procvičování pohoří a hor v ČR
- posílení mezipředmětových vztahů, využití multimediální techniky



- 1. Jizerské hory**
- 2. Lužické hory**
- 3. Ještědsko-kozákovský hřbet**
- 4. Krkonoše**
- 5. Orlické hory**
- 6. Hrubý Jeseník**
- 7. Nízký Jeseník**
- 8. Moravskoslezské Beskydy**
- 9. Českomoravská vrchovina**
- 10. Šumava**
- 11. Český les**
- 12. Brdská vrchovina**
- 13. České středohoří**
- 14. Krušné hory**



- 1. Jizerské hory**
- 2. Lužické hory**
- 3. Ještědsko-kozákovský hřbet**
- 4. Krkonoše**
- 5. Orlické hory**
- 6. Hrubý Jeseník**
- 7. Nízký Jeseník**
- 8. Moravskoslezské Beskydy**
- 9. Českomoravská vrchovina**
- 10. Šumava**
- 11. Český les**
- 12. Brdská vrchovina**
- 13. České středohoří**
- 14. Krušné hory**



1. Jizerské hory
2. Lužické hory
3. Ještědsko-kozákovský hřbet
4. Krkonoše
5. Orlické hory
6. Hrubý Jeseník
7. Nízký Jeseník
8. Moravskoslezské Beskydy
9. Českomoravská vrchovina
10. Šumava
11. Český les
12. Brdská vrchovina
13. České středohoří
14. Krušné hory


1. Smrk
2. Luž
3. Ještěd
4. Sněžka
5. Velká Deštná
6. Praděd
7. Slunečná
8. Lysá hora
9. Javořice
10. Plechý
11. Čerchov
12. Tok
13. Milešovka
14. Klínovec



1. Smrk	837 m	1244 m
2. Luž	800 m	
3. Ještěd		793 m
4. Sněžka	1012 m	
5. Velká Deštná	1042 m	865 m
6. Praděd	1620 m	
7. Slunečná		1124 m
8. Lysá hora	1115 m	
9. Javořice		1491 m
10. Plechý	1323 m	
11. Čerchov	1012 m	
12. Tok		
13. Milešovka	837 m	
14. Klínovec		1378 m



1. Smrk	1124 m
2. Luž	793 m
3. Ještěd	1012 m
4. Sněžka	1620 m
5. Velká Deštná	1115 m
6. Praděd	1491 m
7. Slunečná	800 m
8. Lysá hora	1323 m
9. Javořice	837 m
10. Plechý	1378 m
11. Čerchov	1042 m
12. Tok	865 m
13. Milešovka	837 m
14. Klínovec	1244 m



Zdroje:

- Všechny objekty použité k vytvoření materiálu jsou součástí SW ActivStudio, SW ActivInspire, Resource pack nebo jsou vlastní originální tvorbou autora.
- Jakékoliv další využití podléhá autorskému zákonu. Dílo smí být dále šířeno pod licencí CC BY-SA (www.creativecommons.cz).
- Autorem materiálu a všech jeho částí, není-li uvedeno jinak, je autor.
- Materiál je určen pro bezplatné používání pro potřeby výuky a vzdělávání na všech typech škol a školských zařízení.



INVESTICE DO ROZVOJE VZDĚLÁVÁNÍ

verze programu: ActivInspire 1.6

Vzdělávací oblast:

Člověk a jeho svět

klíčová slova:

hora, pohoří

**Urči příslušná pohoří.
Napiš na papír.**

**Správné řešení.
Zkontroluj správné řešení a své výsledky.
Vyhledej pohoří na mapě.**

**Dokážeš napsat k pohoří nejvyšší horu?
Vezmi tužku a piš.**

Správné řešení.

Spoj horu s příslušnou nadmořskou výškou.

Správné řešení.