

# Výukový materiál vytvořen v rámci projektu EU peníze školám

REGISTRAČNÍ ČÍSLO PROJEKTU  
CZ.1.07/1.4.00/21.3654

Základní škola Liberec,  
Dobiášova 851/5, příspěvková organizace



evropský  
sociální  
fond v ČR



EVROPSKÁ UNIE



MINISTERSTVO ŠKOLSTVÍ,  
MLÁDEŽE A TĚLOVÝCHOVY



OP Vzdělávání  
pro konkurenceschopnost

INVESTICE DO ROZVOJE VZDĚLÁVÁNÍ

Tento výukový materiál vznikl v rámci Operačního programu Vzdělávání pro konkurenceschopnost.


<b>Téma:</b>	<b>HORY A POHOŘÍ</b>
<b>Autor:</b>	Mgr. Jana Paštová
<b>Číslo materiálu:</b>	VY_32_INOVACE_VI4(1)_11_17
<b>Sada č.</b>	11

Předmět: Vlastivěda  
Tematický okruh : Místo, kde žijeme  
Datum vytvoření: 4. 12. 2013  
Cílová skupina: žák 1. stupně ZŠ - základní vzdělávání  
Doporučeno pro: 4. ročník

Anotace:

- procvičování hor a pohoří ČR
- posílení mezipředmětových vztahů, využití multimediální techniky

# Hory a pohoří




Liberec leží v údolí mezi Jizerskými a Lužickými horami. Nejvyšší horou Jizerských hor je .  
Nejvyšší horou Lužických hor je .  
Ještěd leží v .

Nejvyšší horou Krkonoš je .  
Měří metrů.

<b>Luž</b>	<b>Sněhulák</b>	<b>Sněžka</b>
<b>1602m</b>	<b>Smrk</b>	<b>Borovice</b>
	<b>1012m</b>	
	<b>Ještědsko-kozákovském hřebeni</b>	<b>1620m</b>



**Ještěd**






## Ještěd

Původní budova vyhořela v roce 1963. Současnou stavbu navrhnul architekt Karel Hubáček. Ještěd měří 1012 metrů. Je tu nejen restaurace, ale i bufet pro turisty. Film se jmenoval Grandhotel.

pohled z Ještědu  
na Liberec



## Krkonoše



## Sněžka



**Jizerské hory**  
**Lužické hory**  
**Ještědsko-kozákovský hřbet**  
**Krkonoše**  
**Krušné hory**  
**Orlické hory**  
**Moravskoslezské Beskydy**  
**Hrubý Jeseník**  
**Český les**  
**Šumava**  
**Nízký Jeseník**  
**České středohoří**  
**Brdská vrchovina**  
**Českomoravská vrchovina**

**Lysá hora**  
**Velká Deštná**  
**Luž**  
**Klínovec**  
**Ještěd**  
**Smrk**  
**Milešovka**  
**Javořice**  
**Praděd**  
**Tok**  
**Plechý**  
**Sněžka**  
**Slunečná**  
**Čerchov**





Jizerské hory **Smrk**  
Lužické hory **Luž**  
Ještědsko-kozákovský hřbet **Ještěd**  
Krkonoše **Sněžka**  
Krušné hory **Klínovec**  
Orlické hory **Velká Deštná**  
Moravskoslezské Beskydy **Lysá hora**  
Hrubý Jeseník **Praděd**  
Český les **Čerchov**  
Šumava **Plechý**  
Nízký Jeseník **Slunečná**  
České středohoří **Milešovka**  
Brdská vrchovina **Tok**  
Českomoravská vrchovina **Javořice**



## **Zdroje:**

- Všechny objekty použité k vytvoření materiálu jsou součástí SW ActivStudio, SW ActivInspire, Resource pack nebo jsou vlastní originální tvorbou autora.
- Jakékoliv další využití podléhá autorskému zákonu. Dílo smí být dále šířeno pod licencí CC BY-SA ([www.creativecommons.cz](http://www.creativecommons.cz)).
- Autorem materiálu a všech jeho částí, není-li uvedeno jinak, je autor.
- Materiál je určen pro bezplatné používání pro potřeby výuky a vzdělávání na všech typech škol a školských zařízení.



INVESTICE DO ROZVOJE VZDĚLÁVÁNÍ

verze programu: ActivInspire 1.6

Vzdělávací oblast:

## **Člověk a jeho svět**

klíčová slova:

hora, pohoří

**Pozorně si přečti věty a správně dopň do textu.**

**Ještěd určitě poznáš. Najdi v knize historii Ještědu.**

**Kdy vyhořela původní budova Ještědu?**

**Kdo navrhnul současnou podobu Ještědu?**

**Kolik měří Ještěd?**

**Funguje na Ještědu hotel?**

**Jaký film byl o Ještědu?**

**Přečti si odpovědi na otázky.**

**Podívej se na obrázky a vyhledej na příruční mapě kolik měří Sněžka.**

**Přiřad' k pohoří správnou horu.**

**Správné řešení.**